0+160.00

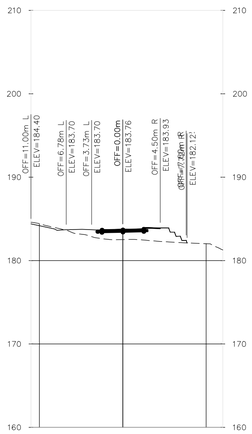

EXISTING ELEVATIONS רום מצב קיים	184.44	182.52	182.02
PROPOSED ELEVATIONS רום מצב מתוכנן	184.18	183.76	
OFFSET מרחק מהציר	-10.00	0	10.00

0+180.00

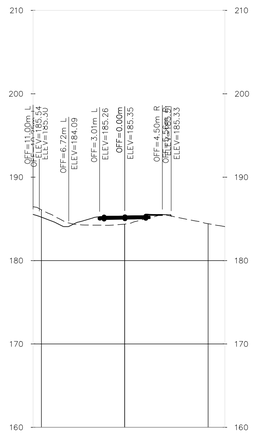

EXISTING ELEVATIONS רום מצב קיים	186.09	184.38	184.43
PROPOSED ELEVATIONS רום מצב מתוכנן	185.20	185.35	
OFFSET מרחק מהציר	-10.00	0	10.00

0+184.00

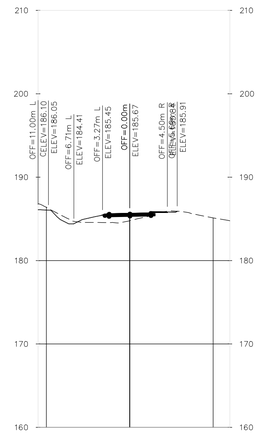

EXISTING ELEVATIONS רום מצב קיים	186.49	184.79	185.11
PROPOSED ELEVATIONS רום מצב מתוכנן	186.06	185.67	
OFFSET מרחק מהציר	-10.00	0	10.00

0+125.31

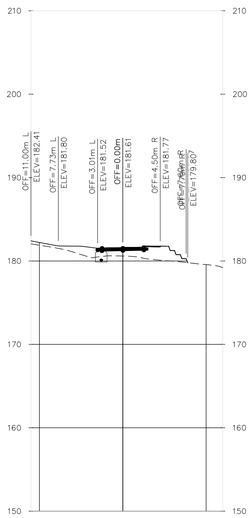

EXISTING ELEVATIONS רום מצב קיים	181.88	180.59	179.56
PROPOSED ELEVATIONS רום מצב מתוכנן	182.22	181.61	
OFFSET מרחק מהציר	-10.00	0	10.00

0+140.00

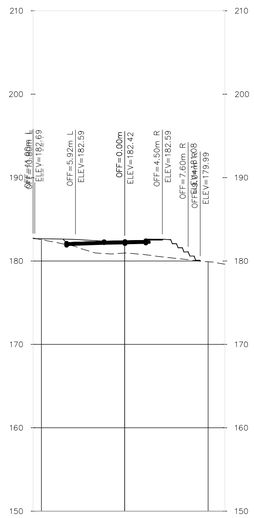

EXISTING ELEVATIONS רום מצב קיים	182.55	180.95	179.91
PROPOSED ELEVATIONS רום מצב מתוכנן	182.66	182.42	
OFFSET מרחק מהציר	-10.00	0	10.00

0+154.65

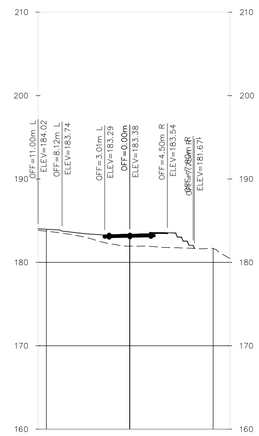

EXISTING ELEVATIONS רום מצב קיים	183.74	181.94	181.66
PROPOSED ELEVATIONS רום מצב מתוכנן	183.97	183.38	
OFFSET מרחק מהציר	-10.00	0	10.00

מהדורה	תאריך	תאור עדכון	אישר

המבצע אחראי לבדיקת המידות ולהתאמתן. במקרה של סעות
או אי התאמה באחריות המבצע ליידע מיד את המתכנן.

פרוייקט: **שכונת מפגשים**

קיבוץ רביד

שם התכנית:

כביש מס' 4
חתכי רוחב
חתכים 0+125.31 - 0+184

לעיון	לאישור	למכרז	לביצוע

מהדורה	תאריך	תכנן	שרטט	אישר
00	19/12/17		א.ש.	א.ש.

sharff group CIVIL ENGINEERING
ISO 9001: 2008
sharffgroup@gmail.com ☎ 04-6860608 054-3300549 הזיתן18זכרון יעקב

גיליון מס' 517

קנ"מ: 1 : 250